

E. möngers m., 80 Skals doms t. Gävle län  
Kjell Hedberg 1968-72

# EKONOMISK KARTA ÖVER SVERIGE


ORTNAMNS  
ARKIVET  
UPPSALA  
3495:10

SVENSKA  
ORTNAMNS  
ARKIVET

## Teckenförklaring Kartecken

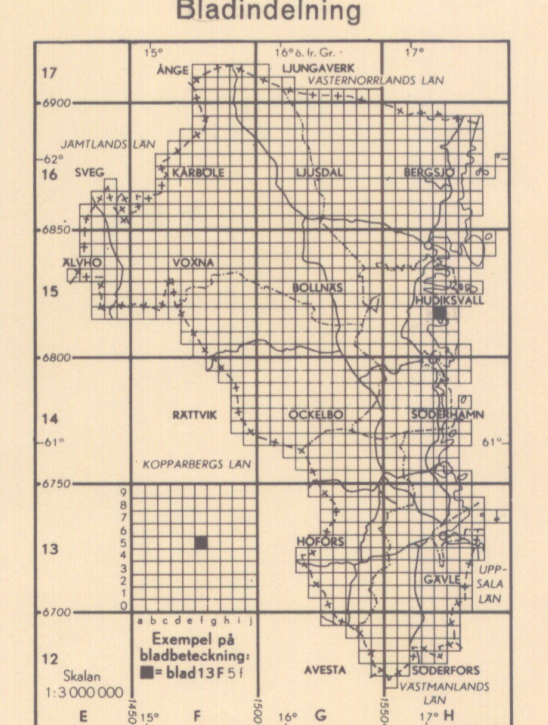
GÄVLEBORGS LÄN

15 H HUDIKSVALL 3 e LÅNGVIND



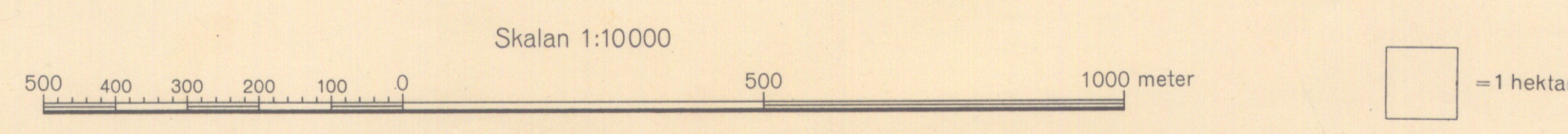
- Rr 00 Riksgräns med riksröse
- ++ ++ Länsgrens
- Gräns för domsaga och stad med egen jurisdiktion
- Gräns för stad under landsrätt, köping eller annan kommun
- Gräns för jordregistersocken (även gräns för område med fastighetsregister såsom för stad)
- Gräns för by, hemman eller jordregisterenhet med särskilt namn
- Gräns för fastighet, även samsjäldehetslot
- Anm. Avbruten gräns i vatten anger, att gränsen ej är fastställd
- Gräns för nationalpark, friluftsområde m.m.
- ==== Allmän väg, körbanan minst 6 meter
- ==== " " " " 4,5-6 " "
- ==== " " " " mindre än 4,5 meter
- ==== Enskild bättre körväg, körbanan minst 2,5 meter
- ==== Enskild sämre körväg, körbanan dock beredd
- ..... Sämlingsväg
- ..... Anlagd cykelstig
- ..... Gångstig
- ==== Järnväg, normalspår; elektrifierad
- ==== Järnväg, smalspår
- ==== Förorts- (industri-) bana
- ==== Väg över järnväg
- ==== " under "
- ==== Korsning i plan
- ==== Tunnel
- ==== Flottbro
- ==== Rörlig bro
- ==== Spång
- ==== Färja
- ==== Kanal med sluss
- ==== Vattenfall
- ==== Fors
- ==== Strömriktning
- ==== Bäck
- ==== Grund i vattentytan
- ==== Flottningsränna
- ==== Linbana
- ==== Hamm
- ==== Lastageplats
- ==== Fyr
- ==== Sjömärke (stängmärke, båk, kummel)
- ==== Större kyrka (verkliga formen)
- ==== Mindre kyrka eller kapell
- ==== Ödekyrka
- ==== Boningshus
- ==== Hus, ej avsett till boningshus
- ==== Kraftledning med transformator
- ==== Gruva
- ==== Vattenkvarn
- ==== Väderkvarn
- ==== Säg
- ==== Större brädgård, virkesupplag
- ==== Fridlyst botaniskt naturminne
- ==== " geologiskt "
- ==== Kulturhistoriskt märkligt byggnad
- ==== Milstolpe eller minnessten
- ==== Fasta förläggningar: enstaka och flera
- ==== Begravningsplats
- ==== Trädgård
- ==== Park med parkvägar
- ==== Åker och tomt
- ==== Betesmark som varit åker

- ### Stilar m.m.
- NAMN till vilket jordregisternummer hänfår sig
- Namn
- 12 Jordregisternummer
  - 12A beteckna samsjäldehetslotter av registerenheten 12
  - 12B beteckna samsjäldehetslotter av område, gemensamt för 12 och 13, eller agglomerat som ej hävdas enligt fastställd karta
  - 12C betecknar fastighet, vilken inte kunnat redovisas med särskilda gränser
  - 12 Romersk siffra under namn el. fastighetsbeteckning anger antalet på kartan redovisade områden för enheten
  - a betecknar agglomeration el. anhopning av icke redovisningsbara fastigheter
  - d betecknar sådant delat (skiftat) område, där skiftena av utrymmes- el. andra skäl ej kunnat redovisas
  - S betecknar samfällt el. oskiftat område
  - Bv Barnvaktshus
  - Po Postanstalt
  - Te Telefon- el. telegrafstation



Geografiska längden är räknad från Greenwich  
Kartbildens yta motsvarar på marken 2499,68 hektar

△ 00,0 Triangelpunkt (trigonometrisk höjdbestämd)  
 00,00 Avvägd, markerad höjdpunkt (fixpunkt)  
 00,0 " " omarkerad " "  
 00,0 " " vattentyta  
 00 Höjdpunkt, bestämd med barometer el. stereoinstrument  
 00 Vattentyta, " " " " " "  
 Höjden angiven i meter över havet



RIKETS ALLMÄNNA KARTVERK  
Flygfotograferingen verkställd 1952  
Kartläggningen slutförd 1956