

Delsbo sn, N. Håls. doms. t. Gävl. l.
Lennart Hagåsen. 1980

EKONOMISK KARTA ÖVER SVERIGE


GÄVLEBORGS LÄN

9 J KALLERANG
NORRA HÅLSINGLANDS D.A.

15 G BOLLNÄS 8 j ROSSJÖN 3975:33

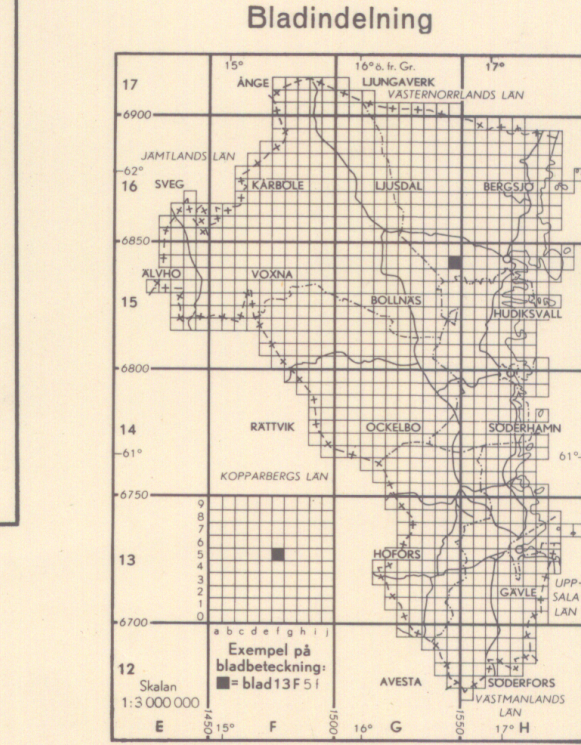
ORTNAMNS
ÄRKKIVET
UPPSALA

Teckenförklaring
Karttecken



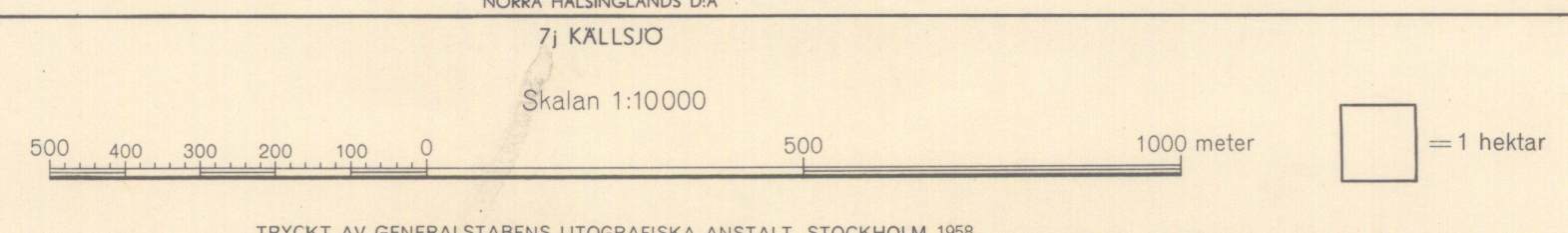
- Rr 00**
- ++●++ Riksgräns med riksro
 - ++●++ Länsgräns
 - Gräns för domsaga och stad med egen jurisdiktion
 - Gräns för stad under landsrätt, köping eller annan kommun
 - Gräns för jordregistersocken (även gräns för område med fastighetsregister såsom för stad)
 - Gräns för by, hemman eller jordregisterenhet med särskilt namn
 - Gräns för fastighet, även samsjederingslot
 - Anm. Avbruten gräns i vatten anger, att gränsen ej är fastställd
 - Gräns för nationalpark, friluftsområde m. m.
- ==== Allmän väg, körbanan minst 6 meter
- ==== 4,5-6 "
- ==== mindre än 4,5 meter
- ==== Enskild bättre körväg, körbanan minst 2,5 meter
- ==== Enskild sämre körväg, körbanan dock 2,5 meter
- Sämlingsväg
- Anlagd cykelstig
- Gångstig
- ==== Järnväg, normalspår: elektrifierad
- ==== Järnväg, smalspår
- ==== Förorts- (industri-) bana
- ==== Väg över järnväg
- ... under ...
- ==== Korsning i plan
- ==== Tunnel
- ==== Flotbro
- ==== Rörlig bro
- ==== Spång
- ==== Färja
- ==== Kanal med sluss
- ==== Vattenfall
- ==== Fors
- ==== Strömriktning
- ==== Bäck
- ==== Grund i vattentytan
- ==== Flotningsränna
- ==== Linbana
- ==== Hamm
- ==== Lastageplats
- ==== Fyr
- ==== Sjömärke (stängmärke, båk, kummel)
- ==== Större kyrka (verkliga formen)
- ==== Mindre kyrka eller kapell
- ==== Ödekyrka
- ==== Boningshus
- ==== Hus, ej avsett till boningshus
- ==== Kraftledning med transformator
- ==== Gruva
- ==== Vattenkvarn
- ==== Väderkvarn
- ==== Såg
- ==== Större brädgård, virkesupplag
- ==== Fridlyst botaniskt naturminne
- ... geologiskt
- ==== Kulturhistoriskt märklig byggnad
- ==== Måstolpe eller minnessten
- ==== Fasta fornlämnningar: enstaka och flera
- ==== Begravningsplats
- ==== Trädgård
- ==== Park med parkvägar
- ==== Allé
- ==== Åker och tomt
- ==== Betesmark som varit åker

- Stilar m.m.**
- NAMN** till vilket jordregisternummer hänför sig
- Namn**
- 12 Jordregisternummer
 - 12A beteckna samsjederingslotter av registerenheten 12
 - 12B beteckna samsjederingslotter av område, gemensamt för 12 och 12A eller ägodelter som ej hävdats enligt fastställd karta
 - 12C betecknar fastighet, vilken icke kunnat redovisas med särskilda gränser
 - 12D Romersk siffra under namn el. fastighetsbeteckning anger antalet på kartan redovisade områden för enheten
 - a betecknar agglomeration el. anhopning av icke redovisningsbara fastigheter
 - d betecknar sådant delat (skiftat) område, där skiftena av utrymmes- el. andra skäl ej kunnat redovisas
 - S betecknar samfällt el. oskiftat område
 - Bv Banvaktshus
 - Po Postanstalt
 - Te Telefon- el. telegrafstation



Geografiska längden är räknad från Greenwich

- △ 00,0 Triangelpunkt (trigonometriskt höjdbestämd)
- 00,00 Avvägd, markerad höjdpunkt (fixpunkt)
- 00,0 " omarkerad " "
- 00,0 " vattentyta
- 00 Höjdpunkt, bestämd med barometer el. stereoinstrument
- 00 Vattentyta, " " " " " "
- Höjden angiven i meter över havet



RIKETS ALLMÄNNA KARTVERK
Flytografieringen verkställd 1952
Kartläggningen slutförd 1956

Enligt avtal med Rikets allmänna kartverk innehas förlagsrätten till denna karta av Generalstabens litografiska anstalt