

En mängels m, 80 Håls doms tj, Gävle län  
Kjell Hedberg 1908-72

EKONOMISK KARTA ÖVER SVERIGE


ORTNAMNS  
ARKIVET  
UPPSALA  
3493.25

SVENSKA  
ORTNAMNS  
ARKIVET

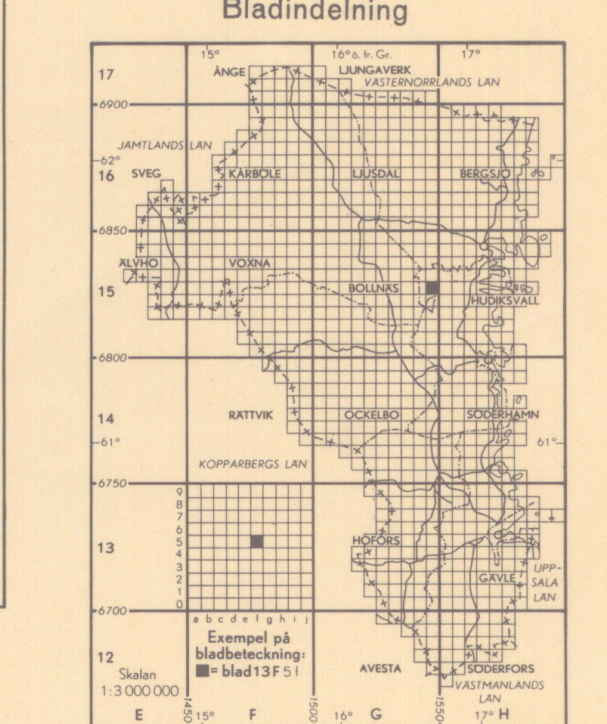
Teckenförklaring  
Karttecken

GÄVLEBORGS LÄN

15 G BOLLNÄS 5 j LARSBO




- Rr 00 Rikagräns med rikaröse
- +++ Längsgräns
- Gräns för domsaga och stad med egen jurisdiktion
- Gräns för stad under landsrätt, köping eller annan kommun
- Gräns för jordregistreringen (även gräns för område med fastighetsregister såsom för stad)
- Gräns för by, hemman eller jordregistreringen med särskilt namn
- Gräns för fastighet, även sänjedelningsskilt
- Anm. Avbruten gräns i vatten anger, att gränsen ej är fastställd
- Gräns för nationalpark, friluftsområde m.m.
- ==== Allmän väg, körbanan minst 6 meter
- ==== " " " " 4,5-6 " "
- ==== " " " " mindre än 4,5 meter
- Enskild bättre körväg, körbanan minst 2,5 meter
- Enskild sämre körväg, körbanan dock beredd
- Sämler brukningsväg
- Anlagd cykelstig
- Gångstig
- ==== Järnväg, normalspår; elektrifierad
- ==== Järnväg, smalspår
- ==== Förorts- (industri-) bana
- ==== Väg över järnväg
- ==== " under "
- ==== Koraning i plan
- ==== Tunnel
- ==== Flottbro
- ==== Rörlig bro
- ==== Spång
- ==== Färja
- ==== Kanal med sluss
- ==== Vattenfall
- ==== Fors
- ==== Strömriktning
- ==== Bäck
- ==== Grund i vattenytan
- ==== Flottningsränna
- ==== Linbana
- ==== Hamm
- ==== Lastageplats
- ==== Fyr
- ==== Sjömärke (stängmärke, båk, kumle)
- ==== Större kyrka (verkliga formen)
- ==== Mindre kyrka eller kapell
- ==== Ödekyrka
- ==== Boningshus
- ==== Hus, ej avsett till boningshus
- ==== Kraftledning med transformator
- ==== Gruva
- ==== Vattenkvern
- ==== Väderkvern
- ==== Såg
- ==== Större brädgård, virkesupplag
- ==== Fridlyst botaniskt naturminne
- ==== " geologiskt "
- ==== Kulturhistoriskt märklig byggnad
- ==== Milstolpe eller minnessten
- ==== Fasta fornlämnningar: enstaka och flera
- ==== Begravningsplats
- ==== Trädgård
- ==== Park med parkvägar
- ==== Åker och tomt
- ==== Betesmark som varit åker



Geografiska längden är räknad från Greenwich  
Kartbildens yta motsvarar på marken 2499,86 hektar

- ▲ 00.0 Triangelpunkt (trigonometrisk höjdbestäm)
- . 00.00 Avvägd, markerad höjdpunkt (fixpunkt)
- . 00.0 " " omarkerad " "
- . 00.0 " " vattenyta
- . 00 Höjdpunkt, bestämd med barometer el. stereoinstrument
- . 00 Vattenyta, " " " "

Höjden angiven i meter över havet



RIKETS ALLMÄNNA KARTVERK  
Flygfotoferingen verkställd 1952  
Kartläggningen slutförd 1956

Enligt avtal med Rikets allmänna kartverk innehas förlagsrätten till denna karta av Generalstabens litografiska anstalt