

E nångeus m, sö Håls domus tju, Gärd län
Kjell Hedberg Nos-72

EKONOMISK KARTA ÖVER SVERIGE

ORTNAMNS ARKIVET
UPPSALA
3493:21

SVENSKA
ORTNAMNS
ARKIVET

GÄVLEBORGS LÄN

6 a MOSSON
SYDOSTRA HÄLSINGLANDS D A
Njutångers K N

15 H HUDIKSVALL 5 e BORKBO

Teckenförklaring

Karttecken

- Rr 00 Riksgräns med riksröse
- + + + + + Länsgräns
- Gräns för domsaga och stad med egen jurisdiktion
- Gräns för stad under landsrätt, köping eller annan kommun
- Gräns för jordregisterstaden (även gräns för område med fastighetsregister såsom för stad)
- Gräns för by, hemman eller jordregisterenhet med särskilt namn
- Gräns för fastighet, även samsedelingsstätt
- Anm. Avbruten gräns i vatten anger, att gränsen ej är fastställd
- Gräns för nationalpark, friluftsområde m.m.


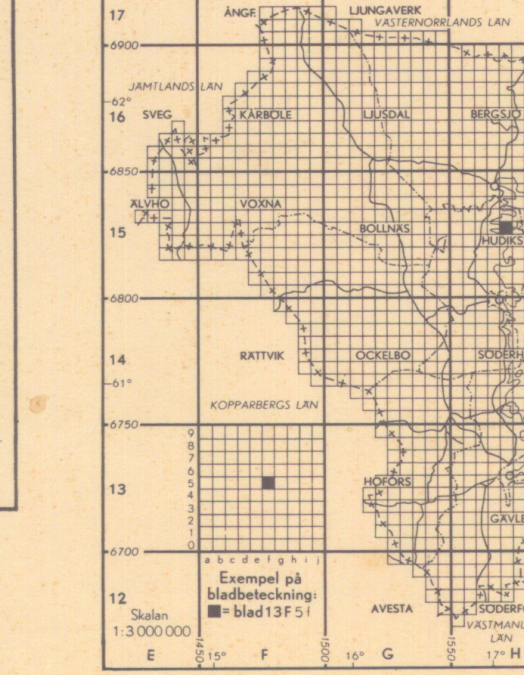
- Allmän väg, körbanan minst 6 meter
- 4.5 - 6 "
- mindre än 4.5 meter
- Enskild bättre körväg, körbanan minst 2.5 meter
- Enskild sämre körväg, körbanan dock bredare
- Sämlare brukningsväg
- Anlagd cykelstig
- Gångstig
- Järnväg, normalspårig, elektrifierad
- Järnväg, smalspårig
- Förorts- (industri-) bana
- Väg över järnväg
- Korsning i plan
- Tunnel
- Flottbro
- Rörig bro
- Spång
- Färja
- Kanal med sluss
- Vattenfall
- Fors
- Strömriktning
- Bäck
- Grund i vattentytan

- Flottningsränna
- Limkana
- Hamn
- Lastageplats
- Fyr
- Sjömrärke (stängmärke, båk, kummel)
- Större kyrka (verkliga formen)
- Mindre kyrka eller kapell
- Ödekyrka
- Boningshus
- Hus, ej avsett till boningshus
- Kraftledning med transformator
- Gruva
- Vattenkvarn
- Väderkvarn
- Såg
- Större brådgård, virkesupplag
- Frilyst botaniskt naturminne
- geologiskt
- Kulturhistoriskt märklig byggnad
- Milstolpe eller minnessten
- Fasta fornämningar: enstaka och fler
- Begravningsplats
- Trädgård
- Park med parkvägar
- Allé
- Åker och font
- Betesmark som varit åker

Stilar m.m.
NAMN till vilket jordregisternummer hänförs sig
i övrigt


12 Jordregisternummer
12A betecka samsedelingsplocker av registerenheten 12
12B betecka samsedelingsplocker av områden, gemensamt för I och IV eller ägarställen som huvudsakligt fastställda karta
12C betecknar fastighet, vilken icke kunnat redovisas med särskilda gränser
12D Romersk siffra under namn el. fastighetsbeteckning anger antalet på kartan redovisade områden för enheten
a betecknar agglomeration el. anhopning av icke redovisningsbara fastigheter
d betecknar sådant delat (skiftat) område, där skiftena av utrymmes- el. andra skäl ej kunnat redovisas
S betecknar samfällt el. oskiftat område
Bv Banvakthus
Po Postanstalt
Te Telefon- el. telegrafstation

Bladindelning



Geografiska längden är räknad från Greenwich
Kartbildens yta motsvarar på marken 2499,68 hektar

△ 00.0 Triangelpunkt (trigonometrisk höjdbestämning)
• 00.00 Avvägd, markerad höjdpunkt (fixpunkt)
• 00.0 " " " omarkerad " "
• 00.0 " " " vattentytan " "
• 00 " " " Höjdpunkt, bestämd med barometer el. stereoinstrument
• 00 " " " Vattentytan, " "
Höjden angiven i meter över havet



RIKETS ALLMÄNNA KARTVERK
Flytografieringen verkställd 1952
Kartläggningen slutförd 1956

Enligt avtal med Rikets allmänna kartverk innehåller förläggningen denna karta av Generalstabens litografiska anstalt

TRYCKT AV GENERALSTABENS LITOGRAFISKA ANSTALT, STOCKHOLM 1959