

Hanebo sn, Bollnäs doms. t. Gavl. l.
Leif Nilsson 1981

EKONOMISK KARTA ÖVER SVERIGE

GÄVLEBORGS LÄN

7 h BOFARA
BOLLNÄS DA
HANEBO KN
HANEBO SN

14 G OCKELBO 6 h TONSEN

3970:18
ORTNAMN
ARKIVET
UPPSALA


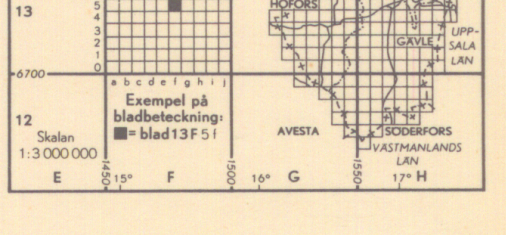
Teckenförklaring Karttecken

- | | |
|--|--|
| | Riksgräns med riksröse |
| | Längsgräns |
| | Gräns för domsaga och stad med egen jurisdiktion |
| | Gräns för stad under landsrätt, köping eller annan kommun |
| | Gräns för jordregistersocken (även gräns för område med fastighetsregister såsom för stad) |
| | Gräns för by, hemman eller jordregisterenhet med särskilt namn |
| | Gräns för fastighet, även samskjutningslott |
| | Anm. Avbruten gräns i vatten anger, att gränsen ej är fastställd |
| | Gräns för nationalpark, friluftsområde m.m. |
| | Allmän väg, körbanan minst 6 meter |
| | " " " " " 4,5-6 " |
| | " " " " " mindre än 4,5 meter |
| | Enskild bättre körväg, körbanan minst 2,5 meter |
| | Enskild sämre körväg, körbanan dock beredd |
| | Sämre brukningsväg |
| | Anlagd cykelstig |
| | Gångstig |
| | Järnväg, normalspår; elektrifierad |
| | Järnväg, smalspår |
| | Förorts- (industri-) bana |
| | Väg över järnväg |
| | " under " |
| | Korsning i plan |
| | Tunnel |
| | Flotbro |
| | Rörig bro |
| | Spång |
| | Färja |
| | Kanal med sluss |
| | Vattenfall |
| | Fors |
| | Strömriktning |
| | Bäck |
| | Grund i vattenytan |
| | Flottningsrännan |
| | Linbana |
| | Hamn |
| | Lastageplats |
| | Fyr |
| | Sjömärke (stängmärke, båk, kummel) |
| | Större kyrka (verkliga formen) |
| | Mindre kyrka eller kapell |
| | Ödekyrka |
| | Boningshus |
| | Hus, ej avsett till boningshus |
| | Kraftledning med transformator |
| | Gruva |
| | Vattenkvarn |
| | Väderkvarn |
| | Såg |
| | Större brädgård, virkesupplag |
| | Frilyst botaniskt naturminne |
| | " " geologiskt " |
| | " " kulturmärkt " |
| | Kulturhistoriskt märklig byggnad |
| | Miljösten eller minnessten |
| | Fasta fornlämnningar; enstaka och flera |
| | Begravningsplats |
| | Trädgård |
| | Park med parkvägar |
| | Allé |
| | Åker och tomt |
| | Betesmark som varit åker |

Stilar m.m.


- till vilket jordregisternummer hänför sig i övrigt
- Namn
- 12 Jordregisternummer
- 12A beteckna samskjutningslotter av registerenheten 12
- 12B "
- [12] beteckna samskjutningslotter av område, gemensamt för 12 och 12B eller samskjutningslotter som ej hävdas enligt fastställd karta
- [13] "
- (14) betecknar fastighet, vilken icke kunnat redovisas med särskilda gränser
- 12 Römeräk siffror under namn el. fastighetsbeteckning anger antalet på kartan redovisade områden för enheten
- II betecknar agglomeration el. anhopning av icke redovisningsbara fastigheter
- a betecknar sällskapt delat (skiftat) område, där skiftens av utrymme- el. andra skäl ej kunnat redovisas
- S betecknar samfällt el. öskiltat område
- Bv Banvaktshus
- Po Postanstalt
- Te Telefon- el. telegrafstation

Bladindelning



Geografiska längden är räknad från Greenwich
Kartbildens yta motsvarar på marken 2499,91 hektar

- Δ 00,0 Triangelpunkt (trigonometrisk höjdbestämning)
- 00,00 Avvägd, markerad höjdpunkt (fixpunkt)
- 00,0 " omarkerad " " "
- 00,0 " vattenyta " " "
- 00 Höjdpunkt, bestämd med barometer el. stereoinstrument
- 00 Vattentyta, " " " " "
- Höjden angiven i meter över havet



□ = 1 hektar

TRYCKT AV GENERALSTABENS LITOGRAFISKA ANSTALT, STOCKHOLM 1957

RIKETS ALLMÄNNA KARTVERK
Flygfotograferingen verkställd 1952
Kartläggningen slutförd 1955
Enligt avtal med Rikets allmänna kartverk innehåller denna karta av Generalstabens litografiska anstalt