

Enångers m, sö Håls doms tg, Gävle län
Kjell Hedberg 1968-72

EKONOMISK KARTA ÖVER SVERIGE

ORTNAMNS
ARKIVET
UPPSALA
5493:9


SVENSKA
ORTNAMNS
ARKIVET

Teckenförklaring
Kartecken

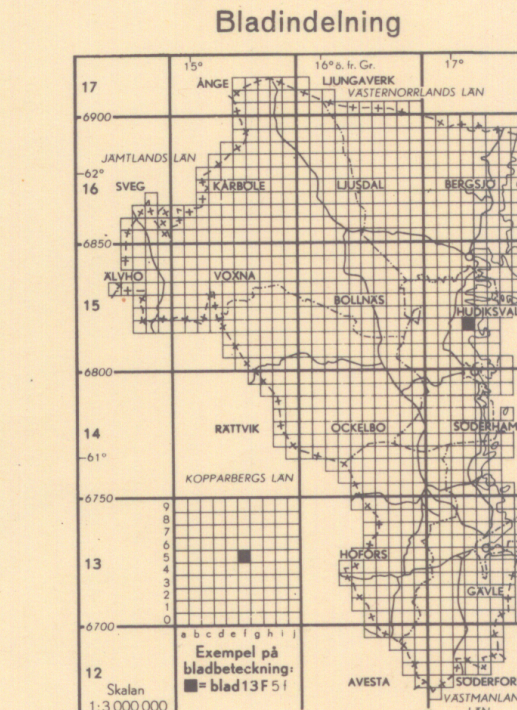
15 H HUDIKSVALL 3 d NORA

GÄVLEBORGS LÄN

4 d FJÄLE
SYDÖSTRA HALSINGLÄNDS DA
ENÅNGERS SN

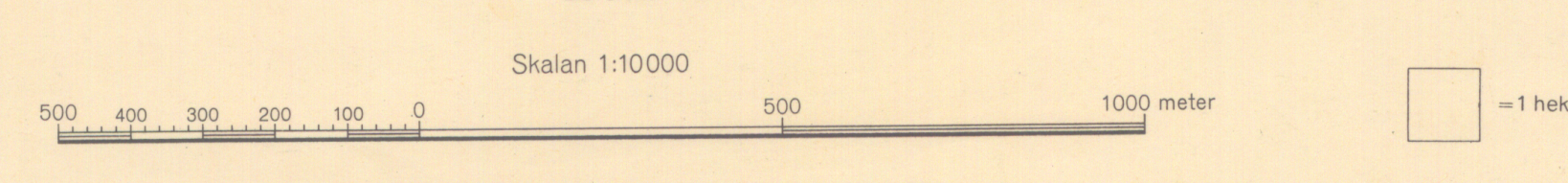


- | | | |
|--|---|--|
| | Rr 00 | Riksgrens med riksråde |
| | Längsgrens | Längsgrens |
| | Gräns för domstuga och stad | med egen jurisdiktion |
| | Gräns för stad under landsrätt | köping eller annan kommun |
| | Gräns för jordregistersocken | (även gräns för område med fastighetsregister såsom för stad) |
| | Gräns för by, hemman eller jordregistersocken | med särskilt namn |
| | Gräns för fastighet, även sänjedelingsstätt | |
| Anm. Avbruten gräns i vatten anger, att gränsen ej är fastställd | | |
| | Gräns för nationalpark | friluftsområde m. m. |
| | Allmän väg, körbanan minst 6 meter | |
| | Allmän väg, körbanan 4,5-6 meter | |
| | Allmän väg, körbanan mindre än 4,5 meter | |
| | Enskild bättre körväg, körbanan minst 2,5 meter | |
| | Enskild sämre körväg, körbanan dock beredd | |
| | Sämre brukningsväg | |
| | Anlagd cykelstig | |
| | Gångstig | |
| | Järnväg, normalspår | elektrifierad |
| | Järnväg, smalspår | |
| | Färdväg (industri) bana | |
| | Väg över järnväg | |
| | Väg över järnväg under | |
| | Korsning i plan | |
| | Tunnel | |
| | Flottbro | |
| | Rörig bro | |
| | Spång | |
| | Färja | |
| | Kanal med sluss | |
| | Vattenfall | |
| | Fors | |
| | Strömriktning | |
| | Bäck | |
| | Grund i vattenytan | |
| | Flottningsränsa | |
| | Linbana | |
| | Hamn | |
| | Lastageplats | |
| | Fyr | |
| | Sjömärke (stängmärke, båk, kummet) | |
| | Större kyrka (verkliga formen) | |
| | Mindre kyrka eller kapell | |
| | Ödekyrka | |
| | Boningshus | |
| | Hus, ej avsett till boningshus | |
| | Kraftledning med transformator | |
| | Gruva | |
| | Vattenkvarn | |
| | Väderkvarn | |
| | Såg | |
| | Större brädgård, virkesupplag | |
| | Fridlyst botaniskt natuminne | |
| | geologiskt | |
| | Kulturhistoriskt märklig byggnad | |
| | Måttöpe eller minnessten | |
| | Fasta förtämlingar: enskasta och flera | |
| | Begravningsplats | |
| | Trädgård | |
| | Park med parkvägar | |
| | Allé | |
| | Åker och tomt | |
| | Betesmark som varit åker | |
| Stilar m. m. | | |
| | NAMN | till vilket jordregistreringsnummer hänförs sig |
| | Namn | |
| | Jordregistreringsnummer | |
| | Jordregistreringsnummer | detsamma sänjedelingslöster av registerenheten " |
| | Jordregistreringsnummer | detsamma sänjedelingslöster av område, gemensamt för " och " , eller ågöster som ej häckas enligt fastställt karta |
| | Jordregistreringsnummer | detsamma fastighet, vilken inte kunnat redovisas med särskilda gränser |
| | Jordregistreringsnummer | Romersk siffra under namn el. fastighetsbeteckning anger antalet på kartan redovisade områden för området |
| | Jordregistreringsnummer | betecknar agglomeration el. anhopning av icke redovisningsbara fastigheter |
| | Jordregistreringsnummer | betecknar sådant delat (skiftat) område där skiftens av utrymmes- el. andra skäl ej kunnat redovisas |
| | Jordregistreringsnummer | betecknar samfällt el. oskiftat område |
| | Jordregistreringsnummer | Barvaktshus |
| | Jordregistreringsnummer | Postanstalt |
| | Jordregistreringsnummer | Telefon- el. telegrafstation |



Geografiska längden är räknad från Greenwich
Kartbildens yta motsvarar på marken 2499,72 hektar

▲ 00,0 Triangelpunkt (trigonometrisk höjdbestämning)
 - 00,0 Avvägd, markerad höjdpunkt (fixpunkt)
 - 00,0 " " " " omarkerad " "
 - 00,0 " " " " vattenyta
 - 00,0 Höjdpunkt, bestämd med barometer el. stereoinstrument
 00 Vattentyta, " " " " " "
 Höjden angiven i meter över havet



RIKETS ALLMÄNNA KARTVERK
Flygfotograferingen verkställd 1952
Kartläggningen slutförd 1956

Enligt avtal med Rikets allmänna kartverk (innehav förlagsrätten till denna karta av Generalstabens litografiska anstalt)