

Emångers m., sö Häls. doms. tj, Gäst. län  
Kjell Hedberg 1968-72

# EKONOMISK KARTA ÖVER SVERIGE

ORTNAMNS  
ARKIVET  
UPPSALA  
3493:5


SVENSKA  
ORTNAMNS  
ARKIVET

## Teckenförklaring Karttecken

GÄVLEBORGS LÄN

3 e LÅNGVIND  
SYDOSTRA HALSINGLANDS D.A.  
ENÅNGERS K.N.  
ENÅNGERS S.N.  
17°10'

15 H HUDIKSVALL 2 e FÄBODÖN



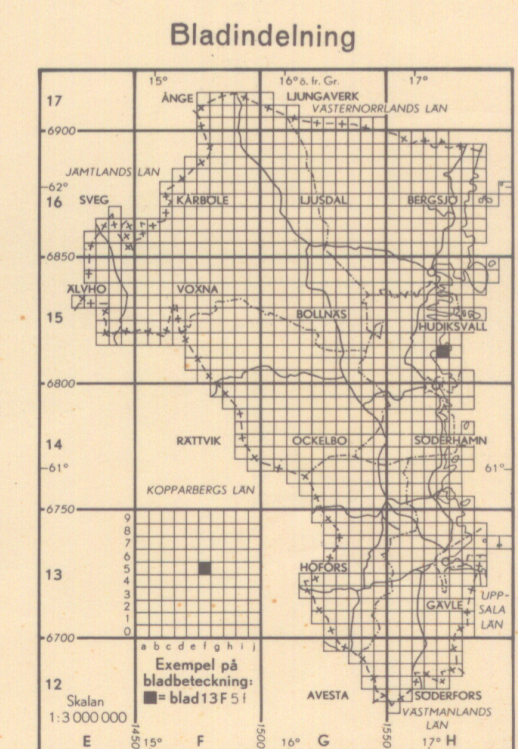
**Rr 00**  
+ + + + Riksgräns med rikaröse  
+ + + + Längsgräns  
Gräns för domsaga och stad med egen jurisdiktion  
Gräns för stad under ländvärd, köping eller annan kommun  
Gräns för jordregisterstocken (även gräns för område med fastighetsregister såsom för stad)  
Gräns för by, hemman eller jordregisterenhet med särskilt namn  
Gräns för fastighet, även samsjedningslott  
Anm. Avbruten gräns i vatten anger, att gränsen ej är fastställd  
Gräns för nationalpark, friluftsområde m.m.

Allmän väg, körbanan minst 6 meter  
" " " " " 4,5-6 " " "  
" " " " " mindre än 4,5 meter  
Enskild bättre körväg, körbanan minst 2,5 meter  
Enskild sämre körväg, körbanan dock beredd  
Sämre brukningsväg  
Anlagd cykelstig  
Gångstig  
Järnväg, normalspårig; elektrifierad  
Järnväg, smalspårig  
Förorts- (industri-) bana  
Väg över järnväg  
" under "  
Korsning i plan  
Tunnel  
Flottbro  
Rörlig bro  
Spång  
Färja  
Kanal med sluss  
Vattenfall  
Fors  
Strömriktning  
Bäck

# Grund i vattenytan  
Flottingsrädda  
Linbana  
Hamn  
Lastageplats  
Fyr  
Sjömärke (stängmärke, båk, kummel)  
Större kyrka (verkliga formen)  
Mindre kyrka eller kapell  
Ödekyrka  
Boningshus  
Hus, ej avsett till boningshus  
Kraftledning med transformator  
Gruva  
Vattenkvarn  
Väderkvarn  
Såg  
Större brädgård, virkesupplag  
Fridlyst botaniskt naturminne  
" geologiskt "  
Kulturhistoriskt märklig byggnad  
Måstolpe eller minnessten  
Fasta fornlämningar: antika och flera  
Begravningsplats  
Trädgård  
Park med parkvägar  
Åker och tomt  
Betesmark som varit åker


**Stilar m.m.**  
till vilket jordregisternummer hänför sig  
NAMN  
Namn  
12 Jordregisternummer  
12A beteckna samsjedningslotter av registerenheten 12  
12B  
127 beteckna samsjedningslotter av område, gavs ut för 17 och 18 eller ägodeler som ej hävdas enligt fastställd rättslära  
128  
14 betecknar fastighet, vilken inte kunnat redovisas med särskilda gränser  
12 Romersk siffra under namn el. fastighetsbeteckning anger antalet på kartan redovisade områden för enheten  
II  
a betecknar agglomeration el. anhopning av oke redovisningsbara fastigheter  
d betecknar sådant delat (skiftat) område, där skiftens av utrymmes- el. andra skäl ej kunnat redovisas  
S betecknar samfällt el. oskiftat område  
Bv Banvaktsstuga  
Po Postanstalt  
Te Telefon- el. telegrafstation

SYDOSTRA HALSINGLANDS D.A.  
21 KORSHOLMSUDDEN



Geografiska längden är räknad från Greenwich  
Kartbildens yta motsvarar på marken 2499,68 hektar

- ▲ 00,0 Triangelpunkt (trigonometriskt höjdbestämt)
- 00,00 Avvägd, markerad höjdpunkt (fixpunkt)
- 00,0 " " " " omarkerad " "
- 00,0 " " " " vattenyta
- o Höjdpunkt, bestämd med baromet el. stereoinstrument
- oo Vattenyta, " " " " " " " " " " " " " " " " "
- Höjden angiven i meter över havet



TRYCKT AV GENERALSTABENS LITOGRAFISKA ANSTALT, STOCKHOLM 1957

RIKETS ALLMÄNNA KARTVERK  
Flygfotograferingen verkställd 1952  
Kartläggningen slutförd 1956  
Enligt avtal med Rikets allmänna kartverk innehas förslagsrätten till denna karta av Generalstabens litografiska anstalt